



# Standortentwicklung Sandow – Bereich Mentana

## Bestandsplan



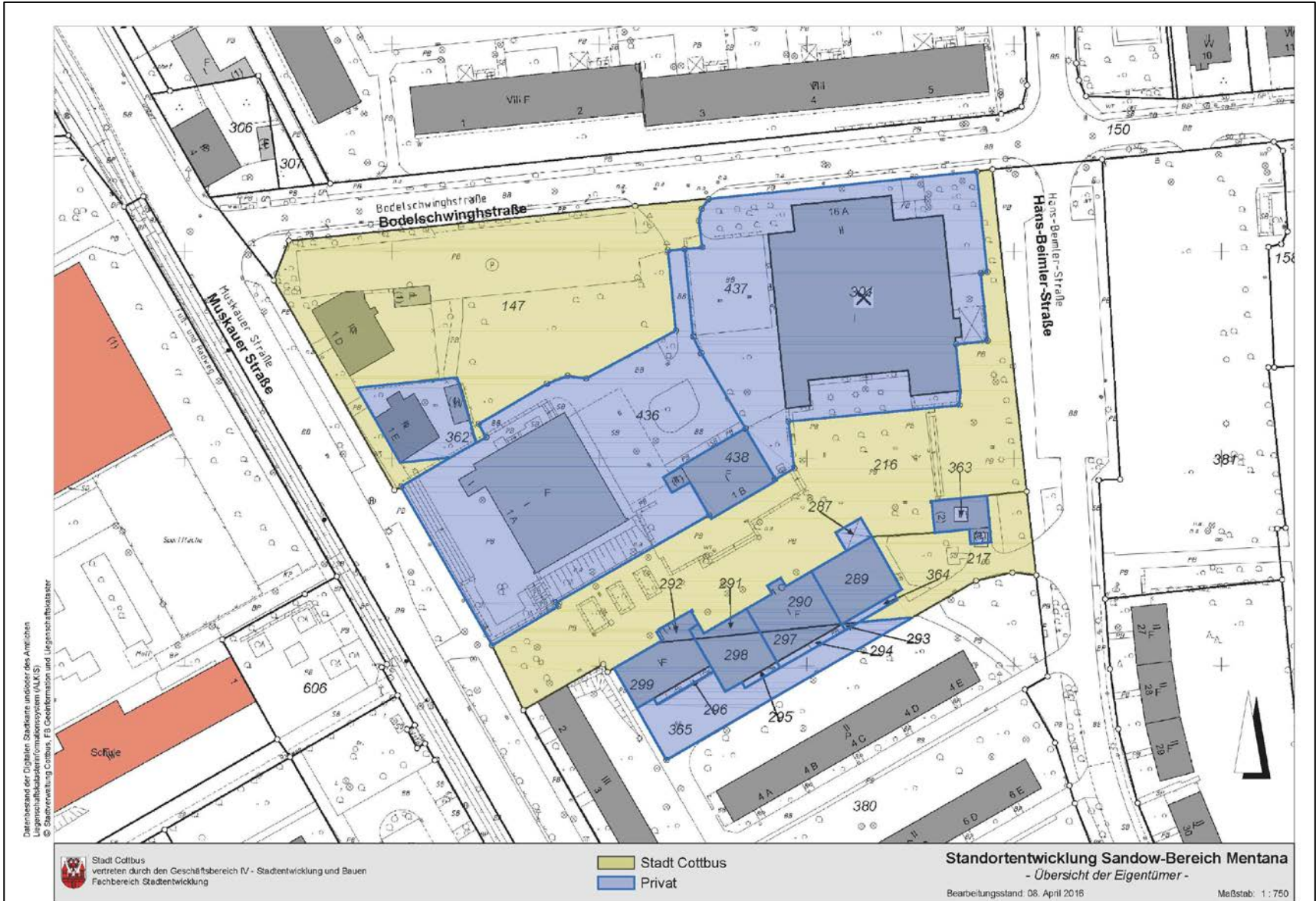
Datenbestand der Digitalen Stadtlexika und/oder des Amtlichen  
Liegenschaftskatastersystems (ALKIS)  
© Stadtverwaltung Cottbus, FB Geoinformation und Liegenschaftskataster





# Standortentwicklung Sandow – Bereich Mentana

## Übersicht der Eigentümer



Datenstand der Digitalen Stadtkarte und/oder des Anzeigensystems (ALKS)  
Liegenschaftskatasterinformationssystem (ALKS)  
© Stadtentwicklung Cottbus, FB Geoinformation und Liegenschaftskataster

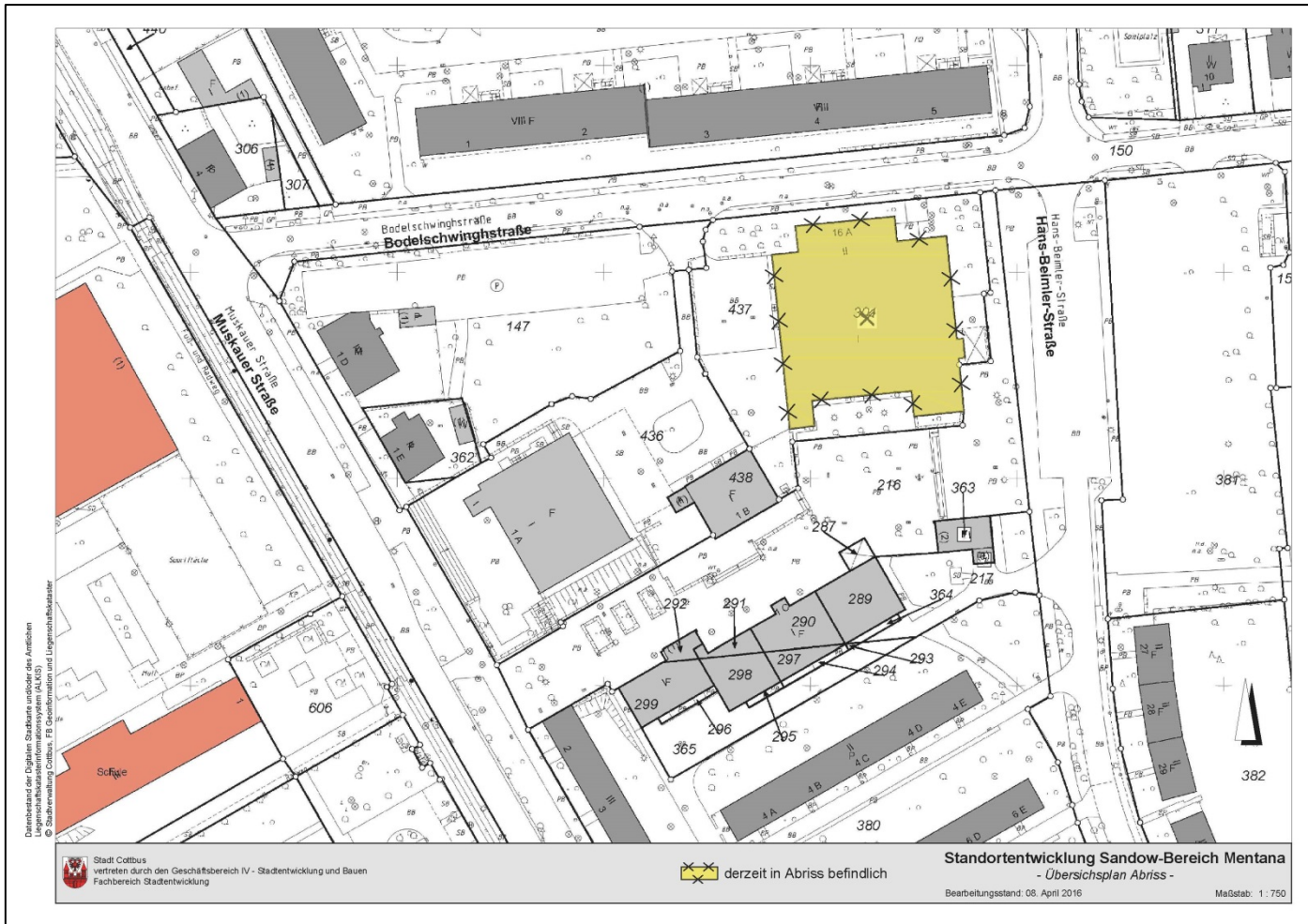






# Standortentwicklung Sandow – Bereich Mentana

## Übersichtsplan Abriss

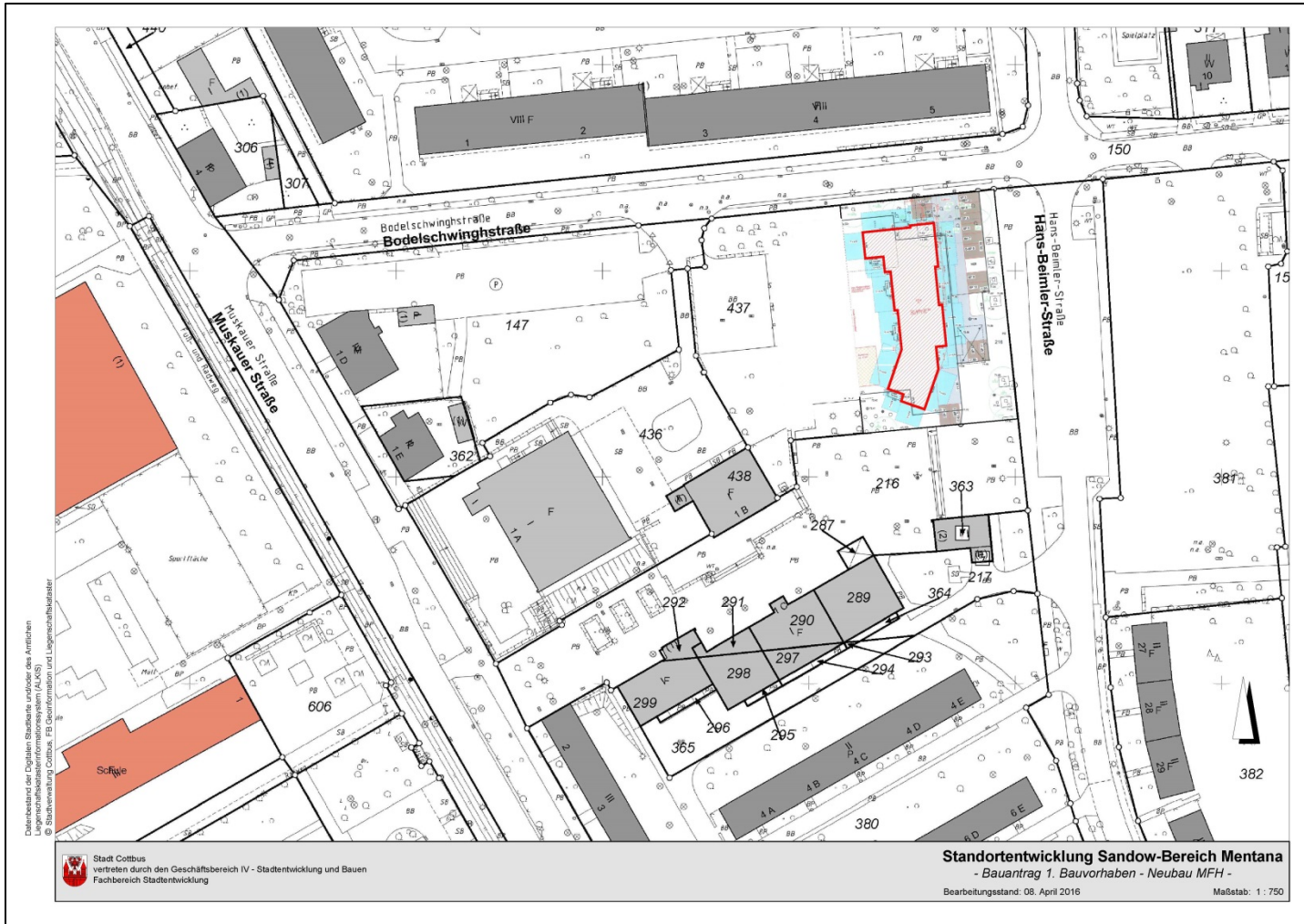


- im privaten Eigentum seit Sept. 2012
- Abriss v. ET bei der Stadt am 25.11.2014 angezeigt
- Abbrucharbeiten größtenteils realisiert, aber noch nicht beendet



# Standortentwicklung Sandow – Bereich Mentana

## Bauantrag Neubau Mehrfamilienhaus



- Bauantrag für Neubau Mehrfamilienhaus mit 14 WE liegt bei der Stadt seit 29.12.2015 vor
- Stadt führt Gespräche mit Bauherrn zur weiteren Standortentwicklung
- Ziel: komplexe Standortentwicklung unter Einbeziehung angrenzender Entwicklungs- bzw. Umnutzungsflächen