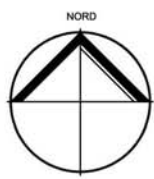
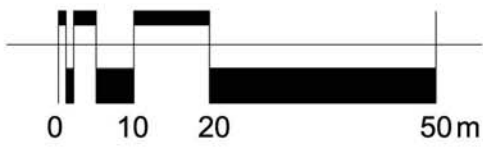



Maßstab 1: 1000 (Format A3)



Planzeichenerklärung

-  Straßenbegrenzungslinie
-  Öffentliche Straßenverkehrsfläche
-  Öffentliche Grünfläche
Zweckbestimmung: Straßenbegleitgrün
-  Grenze des räumlichen
Geltungsbereiches des Bebauungsplanes
-  Umgrenzung von Flächen für die Erhaltung von Bäumen,
Sträuchern und sonstigen Bepflanzungen
(Planzeichen 13.2.2)
-  Umgrenzung von Flächen zum Anpflanzen von
Bäumen, Sträuchern und sonstigen Bepflanzungen
(Planzeichen 13.2.1)
-  Anpflanzen von Bäumen

Stadt Cottbus

OT Gallinchen

Bebauungsplan "Am Turm"
Fassung Oktober 2006

Datei B-Plan2 (07) Plot 10.11.2006



Bonnaskenstr. 18/19 03044 Cottbus
tel (0355) 70 04 57 fax 70 04 90
www.planungsbuero-wolff.de
info@planungsbuero-wolff.de